
















HAINSFARTH
 GEMEINDE ~~STEINHART~~ LKR. DONAU-RIES
 BAUGEBIET "THURNÄCKER" (OT. STEINHART)
 BEBAUUNGSPLAN M 1:1000

ZEICHENERKLÄRUNG:

A FÜR DIE FESTSETZUNGEN

- MI "MISCHGEBIET" § 6 BauNVO
- WA "ALLGEMEINES WOHN- GEBIET" § 4 BauNVO
-  GRENZE DES GELTUNGSBEREICHES
-  STRASSENBEGRENZUNGSLINIE
-  BAUGRENZE
- II HÖCHSTZAHL DER VOLLGESCHOSSE
-  ABGRENZUNG UNTERSCHIEDLICHER NUTZUNG
-  FIRSTRICHTUNG HAUPTGEBÄUDE
-  STRASSENVERKEHRSFLÄCHE
-  ABWASSERLEITUNG
-  SICHTDREIECK
-  GRÜNFLÄCHE (ÖFFENTLICH)

B FÜR DIE HINWEISE

-  VORHANDENE HAUPTGEBÄUDE
-  VORHANDENE NEBENGEBÄUDE
-  VORHANDENE GRUNDSTÜCKSGRENZEN
-  VORGESCHLAGENE GRUNDSTÜCKSGRENZEN
- 783 FLURSTÜCKSNUMMERIERUNG
- P 1 PARZELLENUMMERIERUNG
-  FLÄCHEN FÜR GARAGEN MIT ZUFAHRT
-  HÖHENLINIE

HAINSFARTH
 DIE GEMEINDE ~~STEINHART~~ HAT MIT
 BESCHLUSS DES GEMEINDERATS
 VOM 14.10.77 DEN
 BEBAUUNGSPLAN GEMÄSS § 10
 BBauG ALS SATZUNG BESCHLOSSEN.
~~STEINHART~~, DEN 14.12.77

DAS LANDRATSAMT DONAU-
 RIES
 HAT DEN BEBAUUNGSPLAN
 MIT VERFÜGUNG VOM 13.1.1978
 NR. 1940-74 GEM. §§ 11 BBauG
 GENEHMIGT.
 DONAUWÖRTH DEN 13.1.1978
 Landratsamt Donau-Ries
 (Jo. Popp) Landrat

DER ENTWURF DES BEBAUUNGS-
 PLANS WURDE MIT BEGRÜNDUNG
 GEMÄSS § 2 ABS. 6 BBauG VOM
 8.8.1977 - 9.9.1977 IN DER
 GEMEINDEKANZLEI ÖFFENTLICH
 AUSGELEGT. 14.12.1977

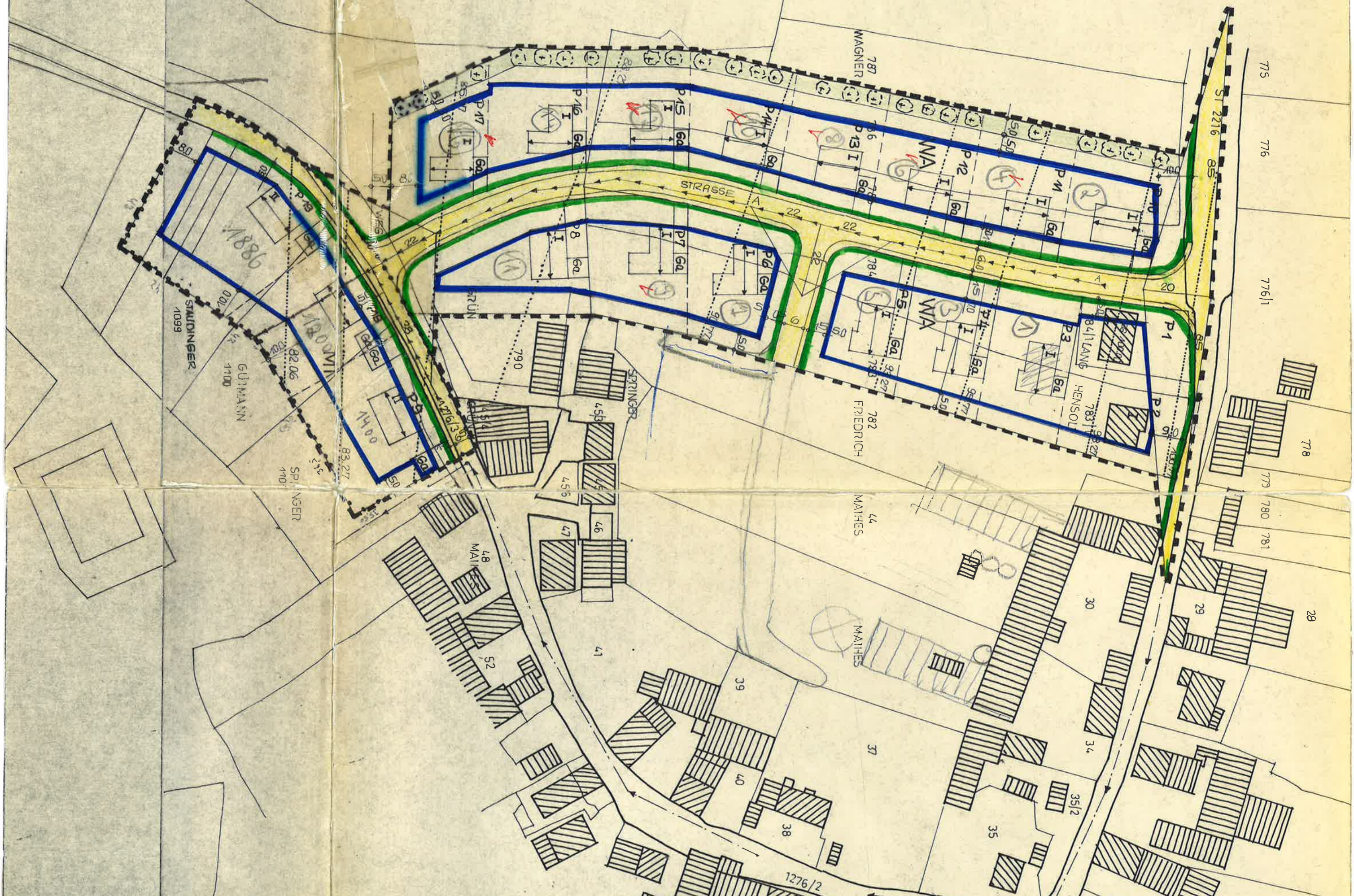
FÜR DIE ERARBEITUNG DES
 PLANENTWURFS
 OETTINGEN 16. APRIL 1974
 ERGÄNZT AM 16. MAI 1975

HainSFARTH


ARCHITEKT

 45 004

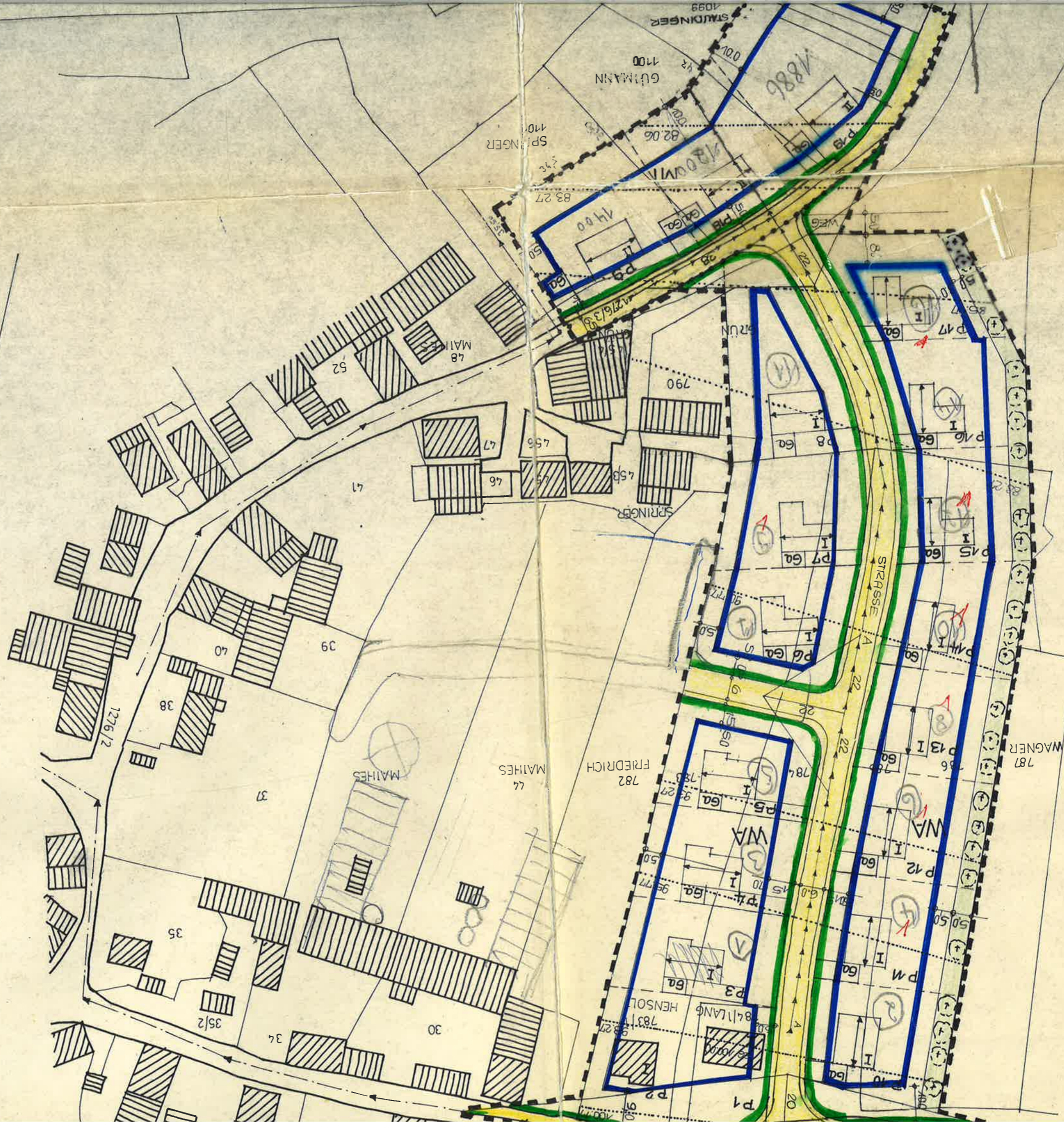

ERIKA QUITT ARCHITEKTIN
 8867 OETTINGEN TELEFON 290





DER GEMEINDE
PLANS
GEMÄSS
8.8.1
AUSG.

- MI
- WA
- II
- B
- 38
- 783
- P 1
- Ga



787
WAGNER

782
FRIEDRICH

784
WA

786
NA

783
HENSOLDT

790
SPRINGER

48
MAIHES

47
MAIHES

46
MAIHES

52
MAIHES

39
MAIHES

38
MAIHES

35
MAIHES

34
MAIHES

30
MAIHES

1400
GÜLMANN

1886
STÄNDER

82.06
SPRINGER

83.27
SPRINGER

85.00
SPRINGER

86.00
SPRINGER

87.00
SPRINGER

88.00
SPRINGER

89.00
SPRINGER

90.00
SPRINGER

91.00
SPRINGER

92.00
SPRINGER

93.00
SPRINGER

94.00
SPRINGER

95.00
SPRINGER

96.00
SPRINGER

97.00
SPRINGER

98.00
SPRINGER

99.00
SPRINGER

100.00
SPRINGER

101.00
SPRINGER

102.00
SPRINGER

103.00
SPRINGER

104.00
SPRINGER

105.00
SPRINGER

106.00
SPRINGER

107.00
SPRINGER

108.00
SPRINGER

109.00
SPRINGER

110.00
SPRINGER

111.00
SPRINGER

112.00
SPRINGER

113.00
SPRINGER

114.00
SPRINGER

115.00
SPRINGER

116.00
SPRINGER

117.00
SPRINGER

118.00
SPRINGER

119.00
SPRINGER

120.00
SPRINGER

121.00
SPRINGER

122.00
SPRINGER

123.00
SPRINGER

124.00
SPRINGER

125.00
SPRINGER

126.00
SPRINGER

127.00
SPRINGER

128.00
SPRINGER

129.00
SPRINGER

130.00
SPRINGER

131.00
SPRINGER

132.00
SPRINGER

133.00
SPRINGER

134.00
SPRINGER

135.00
SPRINGER

136.00
SPRINGER

137.00
SPRINGER

138.00
SPRINGER

139.00
SPRINGER

140.00
SPRINGER

141.00
SPRINGER

142.00
SPRINGER

143.00
SPRINGER

144.00
SPRINGER

145.00
SPRINGER

146.00
SPRINGER

147.00
SPRINGER

148.00
SPRINGER

149.00
SPRINGER


150.00
SPRINGER



DER ENTWURF
 VON
 BEBAUUNGSPLÄNE
 GEMÄSS
 8.8.1997
 GEMEINDE
 AUSGEFÜHRT

DIE GEMEINDE
 BEFÄHIGT
 VON
 BEBAUUNGSPLÄNE
 BEBAUUNGSPLÄNE
 STEINHAUSEN

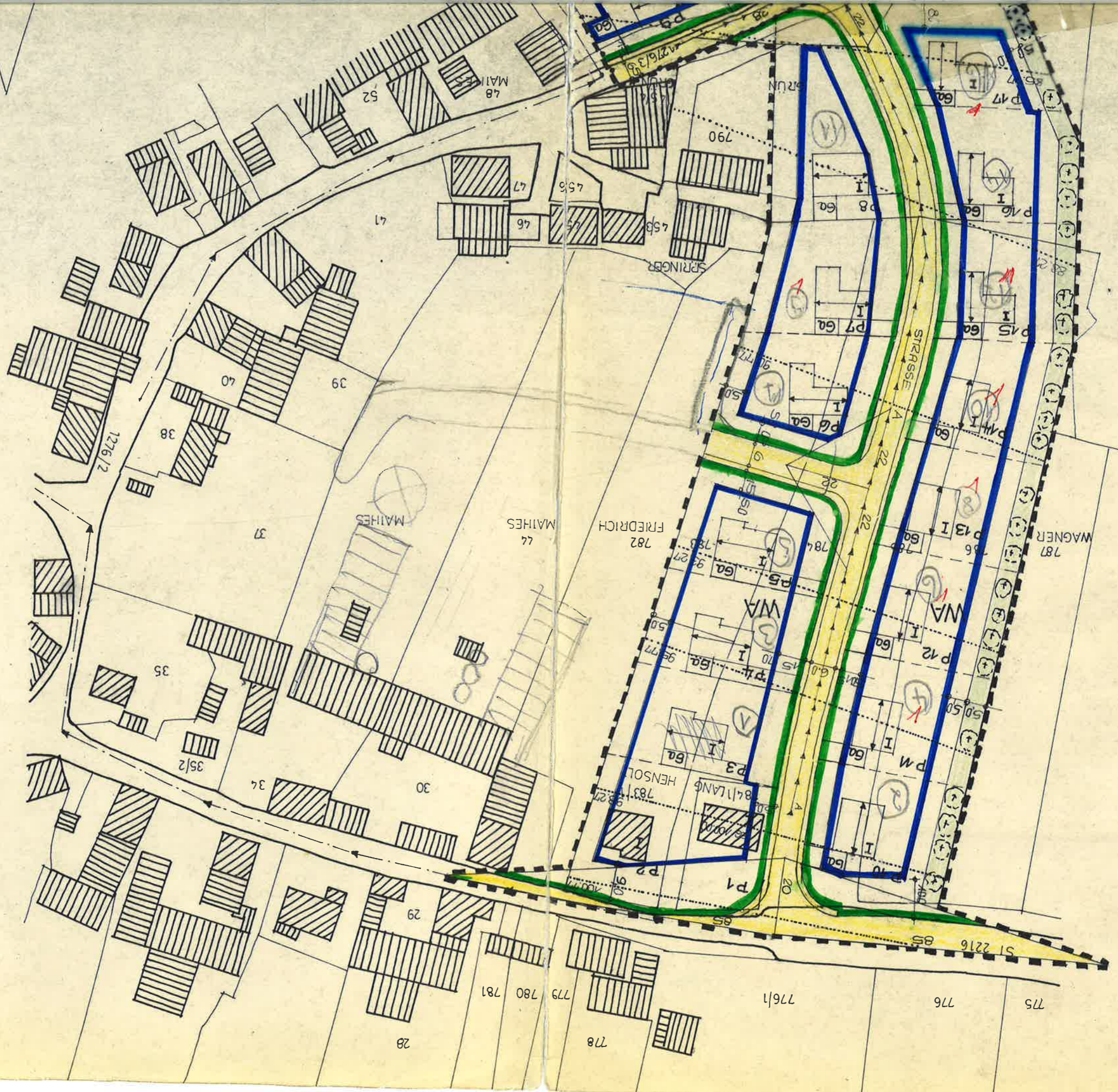
783
 P 1
 G 2



DER ENTW.
 PLANS WU
 GEMASS §
 8.8.1922-
 GEMEINDE
 AUSGEGE

783
 P 1
 Ga

ZEICH-
 BEBAU-
 BAUG
 II
 WA
 MI
 A



GEME
 BAUG
 BEBA